

Kampina

NS-wandeloctocht



Voordat u gaat wandelen...

Inleiding

Stichting Wandelnet heeft in samenwerking met de Nederlandse Spoorwegen een serie wandeltochten van station naar station samengesteld. Deze NS-wandeltochten volgen een gedeelte van een Lange-Afstand-Wandelpad (LAW). De wandeling Kampina is ontwikkeld in samenwerking met Natuurmonumenten en loopt samen met het Brabants Vennenpad (Streekpad 5 rondom Eindhoven, 233 km). Tijdens deze wandeling loopt u over een afstand van 16 km van station Boxtel naar station Oisterwijk. U wandelt voornamelijk over onverharde zandwegen en smalle bospaden. De paden op de Kampinaheide kunnen erg drassig zijn. Laat geen afval achter en houd de hond aan de lijn.

Routebeschrijving





De beschrijving van de route is in kleinere stukken opgesplitst. Deze stukjes worden met geel-rode blokjes aangegeven. De routebeschrijving wordt afgewisseld met achtergrondinformatie over bezienswaardigheden, natuur en landschap. Deze informatie is blauw gedrukt en wordt met nummers aangeduid. De nummers in de tekst vindt u terug op

het kaartje.

Markering van de route

Vanaf station Boxtel volgt u de geel-rode markeringen van het Brabants Vennenpad tot aan station Oisterwijk. U treft de markeringen aan op lantaarnpalen, hekken, verkeersborden, paaltjes en soms op bomen. Er is vooral op die punten gemarkeerd waar twijfel over de juiste route zou kunnen ontstaan: bij of vlak na splitsingen of kruisingen. *Waar routebeschrijving en markering niet overeenkomen, blijft u de markering volgen.* Tussentijdse veranderingen in het terrein worden op deze manier ondervangen.

De markering wordt onderhouden door vrijwilligers van het Nivon en is op de volgende wijze aangebracht:

-  dit is de route
-  verkeerde richting
-  aan- of aftakroute
-  verandering van richting

Horeca onderweg

Boxtel: Wizzl op het station. Restaurant/cafetaria 't Tweespan, dagelijks open vanaf 10.30 uur.

Na 10 km: koffieautomaat in Nivon Natuurvriendenhuis Morgenrood (bezoekers melden zich bij receptie) en Brasserie de Belvertshoeve open wo t/m zo vanaf 11.30 uur (za/zo vanaf 10 uur).


Na 13 km: boscafé 'Venkraai' dagelijks open vanaf 10 uur.

Oisterwijk: verschillende gelegenheden aan De Lind.

Treinreis terug

Vanaf station Oisterwijk vertrekken elke dag twee treinen per uur in de richting Boxtel om .03 en .33 uur. In de richting Tilburg elke dag twee treinen om .27 en .57 uur. Bel voor nadere inlichtingen 9292 OV Reisinformatie 0900-9292 (☎ 0,70 per minuut) of kijk op internet: www.ns.nl of www.9292ov.nl.

Beschrijving van de wandeling

 Na het verlaten van de trein gaat u de trap op naar de voetgangerstraverse en verlaat het station aan de centrumzijde. Onderaan de trap rechtdoor langs Wizzl, Parallelweg Noord, evenwijdig aan het spoor. Waar deze weg met een bocht naar rechts van het spoor afbuigt, loopt u rechtdoor over een voetpad langs het spoor. Aan het eind van het pad, ter hoogte van café d'n Uitvoerder linksaf. Op een driesprong gaat u rechtdoor, Brugstraat. Aan het eind linksaf en even verder bij Y-9825 weer linksaf, Tongersestraat.

 U kruist kort na elkaar twee spoorwegovergangen en

gaat direct daarna bij Y-9824/1 rechtsaf, Kapelweg. Na 250 meter bij P-22648, ter hoogte van eetcafé 't Tweespan linksaf, Kalksheuvel. U passeert een brug over de Kleine Aa en gaat bij de Sint Anna kapel rechtsaf, Roond. Na huisnummer 6 linksaf, Bosrand. Na het laatste huis aan de rechterkant, waar de verharding ophoudt rechtsaf, Kerkpad. Aan het eind gaat u linksaf, een voetpad op. Kort daarop bereikt u via een klaphekje de Kampina.


① De Kampina

De Kampina en de Oisterwijkse bossen en vennen liggen in een overgangsgebied van droge, arme zandruggen en vochtige, voedselrijke beekdalen. De oostelijke Kampina bestaat uit bossen en reliëfrijke heidevelden met daarin tientallen vennen en drassige laagten. De oude, grove dennenbossen die rond de eeuwwisseling op de hei zijn aangeplant, worden door Natuurmonumenten langzamerhand omgevormd tot veel natuurlijkere loofbossen. Zowel De Kampina als de Oisterwijkse bossen en vennen zijn opgenomen in Natura 2000, een Europees netwerk van natuurgebieden, die extra bescherming krijgen, omdat er bijzondere planten of diersoorten voorkomen.

 Direct na het klaphekje volgt u het pad naar rechts. Vervolgens rechtdoor aanhouden. Op een vijfsprong met de bordjes Nianadreef, Annadreef en Kerkpad gaat u schuin rechtsaf, een brede zandweg met fietspad op (Melaniedreef).

② De dreven, en grazers op de heide


Maria, Anna, Niana en Melanie naar wie een aantal dreven is genoemd, zijn niet zoals oorspronkelijk werd aangenomen de dochters van de oprichter van het Landgoed Kampina, maar vermoedelijk de namen van enkele heiligen. De heide wordt zowel in de zomer als in de winter begraasd door runderen met kalveren en een kudde van ongeveer 22 IJslandse en 12 manegepaarden. De dieren eten jonge boompjes, waardoor heideplanten meer ruimte krijgen om te groeien en diverse grassoorten. De dieren lopen in een groot gebied van meer dan 1100 hectare. Mocht u ze tegenkomen, voer ze alstublieft niet. De dieren kunnen maag- en darmstoornissen krijgen, waaraan ze zelfs kunnen sterven.


 Vlak voor u een groot heideveld bereikt, slaat u rechtsaf. Blijf dit pad volgen. Na 800 meter gaat u aan het eind van het pad linksaf. U loopt nu midden op de hei.

③ Heidelandschap

De grote heidevelden zijn ontstaan omdat ze hard nodig waren in de landbouwbedrijven van voor 1850. De heide was namelijk nodig voor de potstalmest. Met de uitwerpselen van de dieren werden de heideplaggen en -struiken vermengd in de potstal om zodoende goede mest te krijgen voor de akkers. In feite is de heide daarom een weinig natuurlijk landschap. Immers, van nature groeien grote delen van de heide dicht met bos,


voornamelijk ruwe berk, grove den en zomereik. Toch wordt grote waarde gehecht aan de instandhouding van dit landschap. Door een combinatie van begrazen, maaien en plaggen wordt getracht de heide te herstellen.


 U passeert twee solitaire beukenbomen. Op een kruising rechtdoor, het Kromven passeren. Ook op de volgende kruising gaat u rechtdoor, langs een bord Kampina, een slingerend pad over de heide. (Het Brabants Vennenpad loopt hier ongeveer 500 meter samen met het wit-rood gemarkeerde Pelgrimspad, dat verderop rechtsaf gaat.)

 Na ongeveer 400 meter verlaat u het heidegebied en gaat rechtdoor een bosrijker gebied in, langs een molensteen over een zandweg met grindfietspad. Aan het eind, bij fietsroutebordje 87, linksaf. Na 300 meter loopt u over een wildrooster en gaat direct daarna rechtsaf, een pad langs de bosrand. Aan het einde links en ca. 80 meter verder rechtsaf. U passeert de stallen van een kalkoenfokbedrijf aan uw rechterhand en gaat aan het eind rechtsaf, een asfaltweg op. Een brug over de Rosep passeren.

④ De Rosep

Vroeger was de Rosep een meanderend riviertje. In de vijftiger jaren is het gekanaliseerd, zoals u hier ziet, maar gelukkig niet overal rechtgetrokken. Het dal van de Rosep wordt nog steeds gezien als een van de meest waardevolle beekdalen in de omgeving. Het bestaat uit moerasbos en vochtige heideveldjes.


 Na 75 meter rechtsaf een asfaltweg op, Scheibaan. Na huisnummer 50 (de Laag Hoeve) gaat u linksaf, een bospad in. Dit pad steeds rechtdoor volgen en op de tweede kruising rechtsaf. Aan het eind van het pad gaat u linksaf, een klinkerweg. U passeert het Nivon Natuurvriendenhuis Morgenrood en De Belvertshoeve en gaat direct na het aanwijsbordje voor De Belvertshoeve linksaf, een asfaltweg in, die verboden is voor auto's en motoren. Op een kruising met paaltjes rechtsaf en 50 meter verder op een splitsing links aanhouden. Het pad rechtdoor volgen tot een ven aan uw linkerhand, Klein Aderven.

 Direct na het ven gaat u linksaf, een smal paadje langs het ven volgen. Na 200 meter, aan het eind van het ven, volgt u het pad met de bocht mee naar rechts. U komt uit op een parkeerplaats. Hier gaat u linksaf, een drukke asfaltweg oversteken en direct weer linksaf, een fietspad. Na 150 meter, ter hoogte van een driesprong met borden, rechtsaf, een smal bospad. Op een kruising met een breder pad, gaat u links en direct rechts tussen een afsluiting door. Neem na een bocht naar links een smaller pad linksaf. Op een splitsing links aanhouden. Op een kruising met een afsluiting, rechtsaf. Op een splitsing rechts aanhouden. U volgt nu een pad langs de oever van het Goorven.

⑤ Het Voorste Goorven


Het Voorste Goorven is een van de vele Oisterwijkse

vennen. 'Goor' betekent moeras. Het ven heeft een fraaie, grillige oeverlijn. Op sommige plaatsen rijzen de beboste zandheuvels steil uit het water op. Water en land gaan vaak ongemerkt in elkaar over via een dicht met struikgewas begroeide zone of een kussen van vochtige mossen. De meeste vennen hier zijn na de laatste ijstijd ontstaan door verstuing.


 Bij het bordje 'Voorste Goorven' en een bankje gaat u linksaf, een pad met een diepe sloot aan uw rechterhand. U komt uit bij boshuis Venkraai, waar u rechtsaf gaat, een asfaltweg. Na 25 meter schuin linksaf een bospad met het bordje 'Oisterwijkse Bossen en Vennen' in. Doorlopen tot een asfaltweg, waar u rechtsaf gaat. (Om naar het bezoekerscentrum te gaan, de asfaltweg oversteken en het eerste pad linksaf.)

⑥ Bezoekerscentrum Oisterwijk

Nadat het voormalige bezoekerscentrum in de vorm van een schaapskooi is afgebrand, is een noodvoorziening (Van Tienhovenlaan 5) geopend, waar u geïnformeerd wordt over het waardevolle natuurgebied van de Oisterwijkse Bossen en Vennen. Geopend van dinsdag t/m zondag van 10-17 uur (november-april tot 16 uur). In 2011/2012 komt het bezoekerscentrum in het vlakbij gelegen voormalige restaurant Groot Speijck.

 Na het bord 'Oisterwijk' gaat u linksaf, Bosweg. Waar de weg een flauwe bocht naar links maakt, gaat u rechtsaf, een halfverhard fietspad op. Op een splitsing


links aanhouden. U passeert een brug over de Achterste Stroom en volgt het fietspad met een bocht naar links en rechts.

 U komt uit op een klinkerweg. Hier gaat u rechtsaf en na 25 meter linksaf de Le Sage ten Broekstraat in. Aan het eind van de straat, bij de Levenskerk, gaat u rechtsaf en na 25 meter linksaf, de Christiaan van der Aalaan in. Aan het eind rechtsaf, Bernhard Vrienslaan. Na 30 meter links, Burgemeester Suijslaan.

Op een kruising rechtdoor, De Balbian Versterlaan. U passeert een brug over de Voorste Stroom en komt uit op De Lind, waar u linksaf gaat.

⑦ De linde op De Lind

De Kelten introduceerden het gebruik om op een dorpsplein een linde te planten, ter bescherming van de gemeenschap. Onder de dorpslinde werd vergaderd, recht gesproken en gedanst bij feestelijkheden. De Oisterwijkse Marialinde dateert uit het jaar 1388. Bij een felle brand, bleef de linde gespaard, zodat ze bovennatuurlijke krachten kreeg toebedeeld. De huidige linde is niet de boom die in 1388 werd vermeld. In de 19e eeuw bleek de boom in een zeer slechte staat te verkeren. Een jonge boom, geplant in het vermolmd hart van de boom, sloeg niet aan. Later bleek dat er in het hart al een vernieuwingsboom gevormd was. Deze jonge loot is de linde die nu te zien is in het hartje van Oisterwijk. Rechts staat het nieuwe gemeentehuis en vóór u ziet u naast de linde het oude raadhuis.

 Op een kruising bij de ING-bank rechtsaf. Na 200 meter bereikt u station Oisterwijk.

Alle gegevens in deze beschrijving en op de routekaart gelden onder voorbehoud van wijzigingen en eventuele drukfouten. De route en de beschrijving van deze NS-wandeloct werden met de grootst mogelijke zorgvuldigheid samengesteld. Stichting Wandelnet en NS aanvaarden echter geen verantwoordelijkheid voor schade die wandelaars op enigerlei wijze zouden kunnen ondervinden door gebruik te maken van deze routebeschrijving en/of kaart of door het wandelen van de route. Niets uit deze uitgave mag worden veevoudigd en/of openbaar gemaakt worden door middel van druk, fotokopie, publicatie op internet of op welke andere wijze ook, zonder voorafgaande schriftelijke toestemming van Wandelnet. (140714)